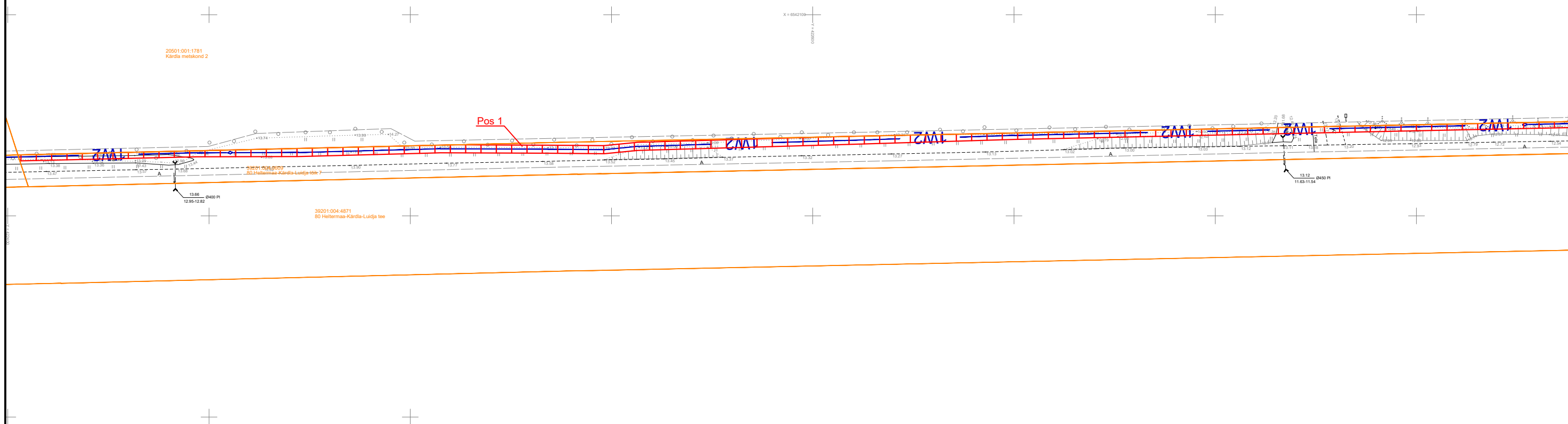
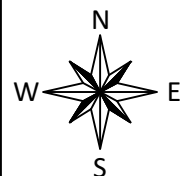







ISIKLIKU KASUTUSÕIGUSE SEADMISE PLAAN

IKÕ ala Pos nr. (plaanil)	Kinnistu registriosa number	Katastriüksuse tunnus, nimi ja sihtotstarve:	Ala pindala ruutmeetrites m2
Pos 1	11919150	39201:004:0609; 80 Heltermaa-Kärdla-Luidja lõik 7; Transpordimaa	1500

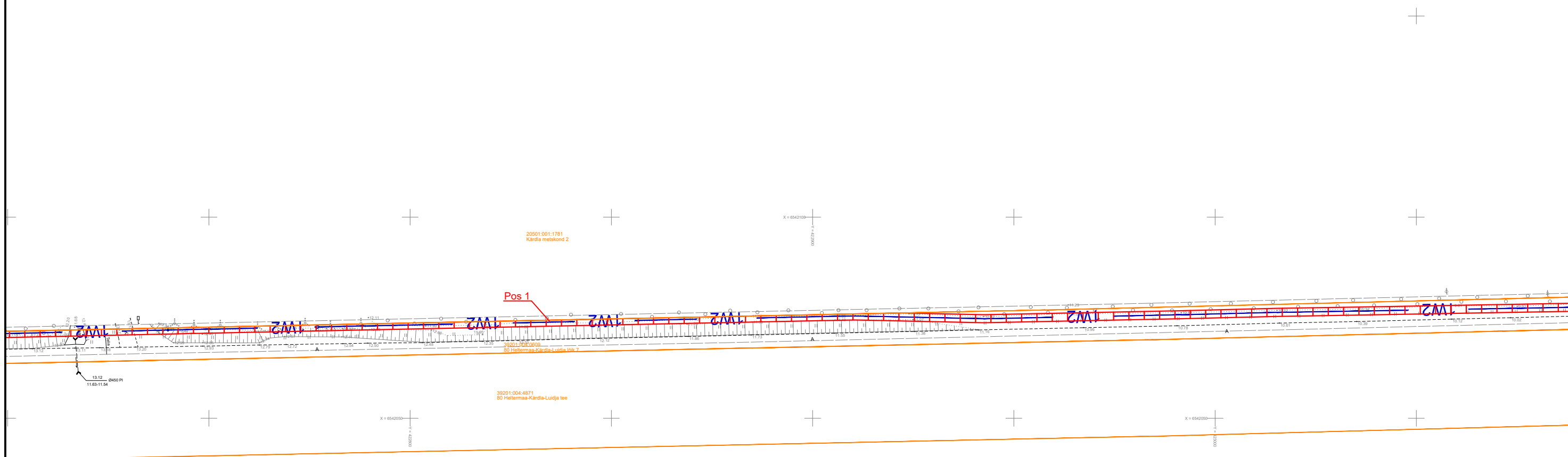
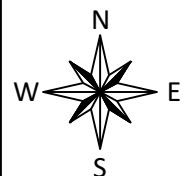







-  Isikliku kasutusõiguse seadmise ala
-  Kinnistu piir
-  Projekteeritud 10kV maakaabel
-  Projekteeritud jätkumuhv
-  Projekteeritud trassi pikkus 834m

Projekti nimetus / asukoht Kärdla-Lehtma keskpinge võrgu rekonstrueerimine, Taresta, Lehtma, Malvaste, Risti külad, Hiiumaa vald			Töö nr 24-V01
Koostaja Tõnis Liiber	Möötkava 1:1000	Leht / formaat 1 / A3	Kuupäev 20.12.2024

ISIKLIKU KASUTUSÕIGUSE SEADMISE PLAAN

IKÕ ala Pos nr. (plaanil)	Kinnistu registrios number	Katastriüksuse tunnus, nimi ja sihtotstarve:	Ala pindala ruutmeetrites m2
Pos 1	11919150	39201:004:0609; 80 Heltermaa-Kärdla-Luidja lõik 7; Transpordimaa	1500

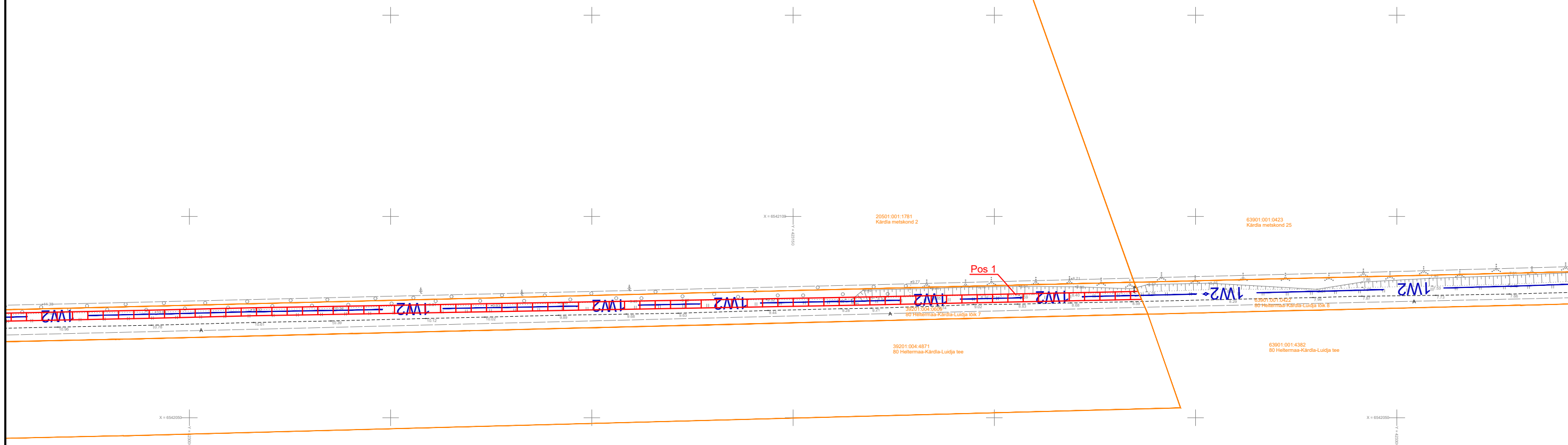
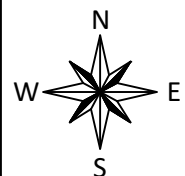


-  Isikliku kasutusõiguse seadmise ala
-  Kinnistu piir
-  Projekteeritud 10kV maakaabel
-  Projekteeritud jätkumuhv
-  Projekteeritud trassi pikkus 834m

Projekti nimetus / asukoht Kärdla-Lehtma keskpinge võrgu rekonstrueerimine, Tareste, Lehtma, Malvaste, Risti külad, Hiiumaa vald			Töö nr 24-V01
Koostaja Tõnis Liiber	Möötkava 1:1000	Leht / formaat 2 / A3	Kuupäev 20.12.2024

ISIKLIKU KASUTUSÕIGUSE SEADMISE PLAAN

IKÕ ala Pos nr. (plaanil)	Kinnistu registriosa number	Katastriüksuse tunnus, nimi ja sihtotstarve:	Ala pindala ruutmeetrites m2
Pos 1	11919150	39201:004:0609; 80 Heltermaa-Kärdla-Luidja lõik 7; Transpordimaa	1500



- Isikliku kasutusõiguse seadmise ala
- Kinnistu piir
- Projekteeritud 10kV maakaabel
- Projekteeritud jätkumuhv
- Projekteeritud trassi pikkus 834m

Projekti nimetus / asukoht Kärdla-Lehtma keskpinge võrgu rekonstrueerimine, Tareste, Lehtma, Malvaste, Risti külad, Hiiumaa vald			Töö nr 24-V01
Koostaja Tõnis Liiber	Möötkava 1:1000	Leht / formaat 3 / A3	Kuupäev 20.12.2024